



REPUBLIQUE DEMOCRATIQUE DU CONGO
MINISTRE DE L'INTERIEUR ET SECURITE
CENTRE CONGOLAIS DE LUTTE ANTIMINES (CCLAM)
Bureau de Coordination Nationale



**CONVENTION SUR L'INTERDICTION DE L'EMPLOI, DU
STOCKAGE, DE LA PRODUCTION ET DU TRANSFERT DES
MINES ANTIPERSONNEL ET SUR LEUR DESTRUCTION**

RAPPORT SUR L'ARTICLE 7



Période de rapport : 1^{er} janvier au 31 décembre 2018

Date de présentation du rapport : 30 avril 2019

Autorité à contacter : **Maître SUDI ALIMASI KIMPUE** **Coordonnateur National du Centre Congolais de Lutte Antimines**

E-mail : sudikimputu@cclam-rdc.org sudikimputu@gmail.com

Tél : +243 81 81 38 963 / +243 99 83 81 437

Adresse : 40, Avenue Roi Baudouin (ex 3Z), Kinshasa/Gombe, RDC.

Introduction

La République Démocratique du Congo est État-Partie à la Convention sur l'Interdiction de l'Emploi, du Stockage, de la Production et du Transfert des Mines Antipersonnel et sur leur Destruction depuis 2002. Cette position l'astreint à présenter chaque année un rapport de transparence au plus tard le 30 avril et ce, conformément aux prescrits de l'article 7 de la Convention sus-évoquée.

A cet effet, le présent rapport de la République Démocratique du Congo qui couvre la période du 1^{er} janvier au 31 décembre 2018, fait suite au rapport d'actualisation couvrant la période du 1^{er} janvier 2014 au 31 décembre 2017 présenté l'année passée.

Ce rapport consacrera aussi quelques mises à jour, à titre d'information, couvrant la période de janvier à mars 2019.

A. DES MESURES D'APPLICATION NATIONALES

1. La République Démocratique du Congo a adopté au mois de novembre 2018, le plan d'action (plan de travail biannuel) pour la mise en œuvre du plan stratégique national de Lutte contre les Mines Antipersonnel et Restes Explosifs de Guerre 2018-2019. Ce plan d'action a été mis en place à travers un atelier national tenu du 14 au 15 novembre 2018 à Kinshasa, réunissant tous les acteurs impliqués dans la mise en œuvre de l'article 5.

B. DES MINES ANTIPERSONNEL STOCKEES

2. Sans objet.

C. DES MINES ANTIPERSONNEL CONSERVEES OU TRANSFEREES A DES FINS AUTORISEES

3. Sans objet.

D. ZONES OU LA PRESENCE DE MINES ANTIPERSONNEL EST AVEREE OU SOUPÇONNEE

4. A ce jour, la base de données de la République Démocratique du Congo enregistre **85 zones dangereuses** dont **53 zones minées** et **32 zones polluées** de Restes Explosifs de Guerre.
5. Les Territoires de DUNGU en Province de Haut-Uele, et d'ARU en Province d'Ituri restent encore enquêtés. D'où ces deux Territoires restent soupçonnés contaminés. Toutefois, l'UNMAS à travers la société commerciale The Development Initiative (TDI), a mis en place un projet d'enquête non technique du Territoire d'ARU pour l'année 2019.
6. Les 53 zones minées sont localisées dans les provinces de Bas-Uele, Ituri, Kasai, Lomami, Maniema, Nord-Kivu, Nord-Ubangi, Sud-Kivu, Sud-Ubangi, Tanganyika, Tshopo et Tshuapa.



Tableau de 53 zones minées

ZONES OUVERTES

N°	ID	LONGITUDE	LATITUDE	NOM DE LA ZONE	SURFACE	LOCALITE	TERRITOIRE	PROVINCE
1	DA-1110	30:51:5.11	2:51:59.76	Aru	226	Aru	Aru	Ituri
2	DA-1287	25:40:38.20	0:28:1.49	Sur la route qui mène vers la rivière Tshopo avant de traverser la rivière Mboa	1840	Babagulu ii	Ubundu	Tshopo
3	DA-1290	25:54:2.09	0:32:21.0	HI-MA-020	7854	Uma	Ubundu	Tshopo
4	DA-1352	25:33:22.79	3:17:36.2	HI-JXO-240	4284	Titule	Bambesa	Bas-Uele
5	DA-136	30:51:5.11	2:51:59.76	Aru 2	315	Aru	Aru	Ituri
6	DA-1403	21:3:2.55	4:17:59.9	Tudu	3927	Tudu	Gbadolite	Nord-Ubangi
7	DA-1406	21:38:59.99	4:10:59.88	village Kotakoli	15000	Kotakoli	Mobayimbongo	Nord-Ubangi
8	DA-149	26:31:59.88	0:42:59.87	Lubutu 1	8678	Lubutu	Lubutu	Maniema
9	DA-1564	25:31:16.7	3:16:30.79	IMSMAID_CR306	65542	Titule	Bambesa	Bas-Uele
10	DA-172	26:34:59.88	0:43:59.87	Lubutu 3	10000	Lubutu	Lubutu	Maniema
11	DA-479	26:6:5.11	-2:37:59.88	Kailo	5750	Kailo	Kailo	Maniema
12	DA-62	25:8:59.9	3:3:59.76	Kumu	70442	Kumu	Buta	Bas-Uele
13	DA-764	30:51:39.18	2:51:47.94	Aru4	471	Aru	Aru	Ituri
14	DA-815	23:25:4.32	-1:1:44.51	Ene	1320	Ene	Ikela	Tshuapa
15	DA-923	18:24:43.31	2:43:29.45	23-09-05 DA, Kungu 02	62832	Dongo	Kungu	Sud-Ubangi
16	DA-940	18:20:3.47	2:30:9.17	24-09-05 DA, Kungu 10	1257	Ngendo	Kungu	Sud-Ubangi
17	DA-970	18:19:59.19	2:30:8.03	24-09-05, DA, Kungu 13	19635	Ngendo	Kungu	Sud-Ubangi
18	HZ-2394	30:48:54	3:35:24.8	Kengezi	2300,4	Kengezi	Aru	Ituri
19	HZ-2691	29:58:8.5	0:34:30.6	NLCS/DA BULESE_DA 003	2855	Beni	Beni	Nord-Kivu
20	HZ-2692	30:48:47.5	3:35:20.6	NLCS/DA-002_AWUPE	25	Aru	Aru	Ituri
21	HZ-2693	30:30:69.9	1:46:86.7	NLCS/DA-003_USI	5000	Djugu	Djugu	Ituri
22	HZ-2694	29:58:5.3	0:35:55.3	NLCS/DA BULESE_DA004	456	Beni	Beni	Nord-Kivu
23	HZ-2695	29:58:3.1	0:34:30.6	NLCS/DA BULESE_DA 007	1860	Beni	Beni	Nord-Kivu
24	HZ-2696	29:58:6.1	0:34:48.9	NLCS/DA BULESE_DA 008	1250	Beni	Beni	Nord-Kivu
25	HZ-2698	29:58:8.5	0:34:8.1	NLCS/DA BULESE_DA 009	4425	Beni	Beni	Nord-Kivu
26	HZ-2701	29:58:1.1	0:33:58.6	NLCS/DA BULESE_DA 010	1140	Beni	Beni	Nord-Kivu
27	HZ-2702	29:57:32.5	0:34:59.7	NLCS/DA KITEMBO_DA 002	220	Beni	Beni	Nord-Kivu
28	HZ-2712	29:11:28.9	-4:25:26.4	SENTIER MWANZALULU VERS LES CHAMPS A MAONDE	132	Fizi	Fizi	Sud-Kivu
29	HZ-2714	22:10:34.4	4:5:46.3	NLCS/KANDO	19000	Kandu	Yakoma	Nord-Ubangi
30	HZ-2798	20:46:26.7	3:34:10.1	Mbwasenge	100	Bwasenge	Businga	Nord-Ubangi
31	HZ-2831	29:56:33.4	0:35:57.3	groupement BANYANGALA	50	Bulese	Beni	Nord-Kivu
32	HZ-2832	26:38:2.9	0:46:59.8	Dans les cimetières abandonnés de Tingi tingi	4284	Tingi tingi	Lubutu	Maniema



key

33	HZ-2833	26:38:2.9	0:46:59.8	Côté gauche de la piste d'aviation de Tingitingi.	70442	Tingi tingi	Lubutu	Maniema
34	HZ-2835	25:55:58.6	0:33:26.9	Batiaboli	19200	Batiaboli	Ubundu	Tshopo
35	HZ-2839	25:32:27.9	0:27:57.5	Dans la brousse cote gauche de la route Ituri.	3200	BanakanukePK 44	Ubundu	Tshopo
36	HZ-2840	21:39:54.2	4:9:27.4	Aéroport Kotakoli	11028	Kotakoli	Mobayimbongo	Nord-Ubangi
37	HZ-2841	21:39:35.8	4:11:39.9	Champs De Tire	17221,9	Kotakoli	Mobayimbongo	Nord-Ubangi
38	HZ-2843	29:42:34.9	-7:14:57.3	Kasenga	4568	Moba	Moba	Tanganyika
39	HZ-2844	27:20:24.1	2:41:13.8	VILLAGE SHABUNDA	718,1	Shabunda	Shabunda	Sud-Kivu
40	HZ-2848	21:40:1.7	4:10:3.2	POLONGO	3500	Kotakoli	Yakoma	Nord-Ubangi
41	HZ-2849	21:42:4.5	4:10:7.4	IDO	4017	Kotakoli	Yakoma	Nord-Ubangi
42	HZ-2861	29,9425833	0,573	Irangyo	504	Beni	Beni	Nord-Kivu
43	HZ-2863	20:48:50.4	3:25:39.7	Douze	100000	Bombanza	Businga	Nord-Ubangi
44	HZ-2865	29:44:47	-7:14:49.8	Mont NUNDA	125	Kasengaganie	Moba	Tanganyika
45	HZ-2867	20:47:31.6	-6:25:22.5	EP. KANANA	700	Tshivunde	Tshikapa	Kasaï
46	HZ-2872	26:44:22.4	0:50:13.2	Au puits de gisement côté droit de la route	2793	Mukwanyama	Lubutu	Maniema
47	HZ-2873	25:44:22.4	0:50:13.2	Dans les lieux d'exploitation des diamants, sentiers et sources d'eau	13770	Mukwanyama	Lubutu	Maniema
48	HZ-2874	25:48:58.6	0:31:24.5	Bambaketa sur les chemins qui mènent vers le point d'eau, la plage et les champs.	36888	Ubundu	Ubundu	Tshopo
49	HZ-2875	25:48:58.6	0:31:24.5	Route menant vers les cimetières de Bambaketa PK 79 route Ituri.	14688	Bambaketa	Ubundu	Tshopo
50	HZ-2888	29:11:30	-5:52:39.8	Kahite	800	Kahite	Kalemie	Tanganyika
51	MA-17-3	30:13:20.7999	1:38:46.1	Mwanga	15000	Mwanga	Irumu	Ituri
52	MA-180-1	20:46:26.6159	3:33:19.872	VVAF-DA1 Bofulafu	120000	Bofulafu	Businga	Nord-Ubangi
53	HZ-2920	18:40:4.7	2:44:30.7	Comuele1	392	Komwele	Kungu	Sud-Ubangi

SURFACE TOTALE : 741859 m²



Tableau de 32 zones polluées par REG

ZONES POLLUEES								
N°	ID	LONGITUDE	LATITUDE	NOM DE LA ZONE	SURFACE	LOCALITE	TERRITOIRE	PROVINCE
01	HAZ-SR-003-236	26:14:30.4	-5:59:27	UXO	18	Kabambare	Kabambare	Maniema
02	HAZ-SR-003-265	26:51:8.1	- 6:4:12.6	UXO	8	Kabi	Lubao	Lomami
03	HZ-2847	21:39:51.8	4:9:55.7	POUDRIER	11000	Kotakoli	Mobayimbon go	Nord-Ubangi
04	HZ-2855	29:11:17.2	-5:57:5.1	AVENUE MAITO	25	Mahito	Kalemie	Tanganyika
05	HZ-2856	22:26:30.6	04:05:04	GBAGBA	5	Gbagba	Yakoma	Nord-Ubangi
06	HZ-2860	29:11:30.9	5:55:57.12 6	TELE 6	25	Lubundui	Kalemie	Tanganyika
07	HZ-2869	29:12:11.2	-5:54:49.5	ESPACE VILLAGE TANGANYIKA	25	Kalemie	Kalemie	Tanganyika
08	HZ-2871	29:11:34.8	-5:57:38.5	EP KAMKO	25	Tumbwe	Kalemie	Tanganyika
09	HZ-2878	29:15:4.4	0:37:38.7	VUHOYO	30	Vuhoyo	Lubero	Nord-Kivu
10	HZ-2879	28:30:30	2:2:5.7	DA A UXO DANS LA PARCELLE DE MONSIEUR MWOMBA MUTUTA/KAmben gete 2	10	Buhavu	Kalehe	Sud-Kivu
11	HZ-2881	28:30:32.7	2:2:12.7	DA à UXO dans la concession de la 8ème CEPAC mingazi a kambegete/kambe ngete 1	10	Buhavu	Kalehe	Sud-Kivu
12	HZ-2884	28:26:8.2	2:0:20.4	CHIBIRO	8	Buhavu	Kalehe	Sud-Kivu
13	HZ-2886	29:9:38.4	3:16:47.4	DA KAWIZI	30	Kawizi	Uvira	Sud-Kivu
14	HZ-2898	30:7:37.8	1:10:20.5	BATUMBI	30	Walendubindi	Irumu	Ituri
15	HZ-2899	30:10:57.8	1:11:0.1	KOLU	30	Walendubindi	Irumu	Ituri
16	HZ-2902	28:38:13.9	1:59:57.4	BUSHAO	30	Buhavu	Kalehe	Sud-Kivu
17	HZ-2903	28:37:07	1:59:49.1	NGOKWE	30	Buhavu	Kalehe	Sud-Kivu
18	HZ-2904	28:39:31.9	1:59:39.3	KAUMA	30	Buhavu	Kalehe	Sud-Kivu
19	HZ-2905	28:39:28.1	01:59:39	DANS LE CHAMP DE MONSIEUR CHEKANABO A KAUMA	20	Buhavu	Kalehe	Sud-Kivu



20	HZ-2907	26:49:48.2	-5:22:18.7	BENAVIDYIE-KISONGO	30	Bayazi	Kongolo	Tanganyika
21	HZ-2908	26:49:4.6	-5:22:35.8	KICHWA YA MBUGA YA MPEHE	20	Bayazi	Kongolo	Tanganyika
22	HZ-2909	28:56:34.3	-5:59:18.7	LWANIKA	25	Lwanika	Kalemie	Tanganyika
23	HZ-2910	29:13:3.7	-5:54:0.2	CAMP MARIN	25	Kalemie	Kalemie	Tanganyika
24	HZ-2912	28:56:41.6	-5:59:24.1	LWANIKA 2	25	Lwanika	Kalemie	Tanganyika
25	HZ-2914	28:42:6.8	3:25:51	Mayenge	6816	Libenge	Libenge	Sud-Ubangi
26	HZ-2916	29:13:48.2	-5:53:19.2	Joseph(Grenade à main)	4	Lukunga	Kalemie	Tanganyika
27	HZ-2918	18:40:21.4	3:10:1.4	Nyikodro	4	Nyikodro	Ibenge	Sub-Ubangi
28	HZ-2922	18:6:39.7	2:7:35.8	Imesse	4	Dongo	Kungu	Sud-Ubangi
29	HZ-2923	20:54:13.1	3:12:56.8	Mongbengbe1	4	Businga	Businga	Nord-Ubangi
30	HZ-2924	20:53:40.1	3:13:48.3	Mombombo2	4	Businga	Businga	Nord-Ubangi
31	HZ-2925	20:53:56.2	3:17:7.8	Mobito2	15745	Mobito	Businga	Nord-Ubangi
32	HZ-2926	20:53:55.9	3:17:8.2	Mobito3	4	Mobito	Businga	Nord-Ubangi
SURFACE TOTALE : 34099 m²								

NB :De ce qui précède, il convient de noter qu'au mois de décembre 2018, le département de gestion de l'information a procédé par la séparation de zones minées et de zones polluées pour mettre en exergue l'échéance de l'article 5. Ainsi, le tableau provisoire ci-dessus reprenant les zones polluées par REG ne représente pas la contamination globale de la République Démocratique du Congo par ces types d'engin. Ce tableau est le résultat de rapports connexes transférés à la base de données par les opérateurs ayant mené des enquêtes autour des zones minées. La pollution par REG qui couvre presque l'ensemble du territoire national nécessite une enquête générale qui pourra permettre au Programme National d'évaluer avec exactitude l'ampleur de cette pollution.

7. A ce jour, la République Démocratique du Congo a nettoyé dans la période de janvier 2018 à mars 2019, plus ou moins **422 461 m²**.
8. Les détails ci-dessous représentent les résultats des activités de déminage, de dépollution, des taches ponctuelles et de PSSM menées par les opérateurs du Programme National de Lutte Antimines durant la période allant de janvier 2018 à mars 2019 dans les provinces ci-après :
 - ITURI par l'organisation TDI (Dépollution de champ de bataille et Spot-Task) ;



- NORD-KIVU par les organisations MAG (PSSM), AFRILAM (NEDEX), TDI (Dépollution de champ de bataille et Spot-Task) ;
- NORD-UBANGI par les organisations MAG et NPA (Déminage manuel, Dépollution de champ de bataille) ;
- SUD-KIVU par l'organisation TDI (Dépollution de champ de bataille et Spot-Task), sous supervision de l'UNMAS ;
- SUD-UBANGI par les organisations MAG et NPA (Déminage manuel, Dépollution de champ de bataille) ;
- TANGANYIKA par les organisations MAG (Dépollution de champ de bataille et Spot-Task) et TDI (Dépollution de champ de bataille et Spot-Task) ;
- TSHOPO par l'organisation DCA (Déminage manuel, Dépollution de champ de bataille).

Ces activités ont valu les différents résultats représentés dans les tableaux statistiques ci-dessous :

Tableau Zones et surfaces nettoyées 2018 à mars 2019

N°	LONGITUDE	LATITUDE	NOM DE LA ZONE	SURFACE M²	LOCALITE	TERRITORE	PROVINCE	ANNEE
1	18 :26 :40.8	2 :43 :14.2	Kungu	69.900	Ewanzombo	Kungu	Sud - Ubangi	2018
2	22 :17 :30.4	03 :45 :59.6	Bangele 1	2.300	Bangele	Yakoma	Nord - Ubangi	2018
3	022 :17 :30.4	03 :43 :59.9	Bangele 2	1.000	Bangele	Yakoma	Nord - Ubangi	2018
4	022 :08 :27.3	03 :41 :18.3	Kongo	1.618	Kongo	Yakoma	Nord - Ubangi	2018
5	22 :9 :12.4	3 :38 :1.2	Pont Ngoko	2.800	Bosokamo	Bosobolo	Nord - Ubangi	2018
6	25 :54 :01	0 :32 :22.8	Uma	4.682	Uma	Ubundu	Tshopo	2018
7	25 :55 :37	0 :33 :3.2	Camp Lukusa	19.2650	Lubunga	Lubunga	Tshopo	2018
8	18 :37 :42.1	3 :38 :40.84	Libenge Centre	750	Libenge	Libenge	Sud Ubangi	2018
9	18 :38 :44	3 :38 :22.5	Zinga - Zinga	75.585	Zinga-Zinga	Libenge	Sud - Ubangi	2019
10	19 :45 :47.9	3 :14 :19.4	Aéroport de Gemena	49.170	Gemena	Gemena	Sud - Ubangi	2019
11	18 :24 :32.5	2 :38 :57.29	Kungu	4.120	Likwangbala	Kungu	Sud - Ubangi	2019
12	18 :41 :53.9	3 :55 :57	Kafaku	14.851	Udau	Libenge	Sud - Ubangi	2019
13	25 :55 :37	0 :33 :3.2	Bangelema	3.015	Ubundu	Ubundu	Tshopo	2019

Surface totale des zones fermées de 2018 à mars 2019 = 422.461m²

Activités	2018	Janv-mars 2019	TOTAL
Déminage	275 700 m ²	146 761 m ²	422 461 m ²

Tableau Nombre des Tâches ponctuelles

Activités	2018	Janv-mars 2019	TOTAL
Spot-Task	297	160	457



9. L'enquête technique et le déminage manuel qui consistent en la combinaison du détecteur, sonde et excavateur ont été utilisés comme méthode technique pour libérer les terres.
10. Au-delà de l'aspect purement « Mine Antipersonnel », la Dépollution a concerné aussi les Restes Explosifs de Guerre dont les armes à Sous-Munitions et les munitions de petit calibre selon les statistiques présentées dans le tableau ci-dessous :

Tableau UXO/AXO trouvés et détruits

ENGIN	2018	Janv-mars 2019	TOTAL
UXO/AXO	6 117	1178	7 295
SAA	3 307	14153	17 460
ARME	09	08	17

11. En plus des activités du déminage, dépollution, enquête technique et PSSM évoquées ci-dessus, les activités d'enquête non technique ont aussi été menées en République Démocratique du Congo dans la période du présent rapport.

Les zones localisées dans les provinces ci-dessous ont été enquêtées et marquées :

Tableau de zones minées découvertes par l'enquête non technique de 2018 à mars 2019

N°	LONGITUDE	LATITUDE	NOM DE LA ZONE	SURFACE	LOCALITE	TERRITOIRE	PROVINCE
1	20:48:50.4	3:25:39.7	Douze	100000	Bombanza	Businga	Nord ubangi
2	29:44:47	-7:14:49.8	Mont. NUNDA	125	Kasengaganie	Moba	Tanganyika
3	20:47:31.6	-6:25:22.5	EP. KANANA	700	Tshivunde	Tshikapa	Kasai
4	26:44:22.4	0:50:13.2	Au puits de gisement côté droit de la route	2793	Mukwanyama	Lubutu	Maniema
5	25:44:22.4	0:50:13.2	Dans les lieux d'exploitation des diamants, sentiers et sources d'eau	13770	Mukwanyama	Lubutu	Maniema
6	25:48:58.6	0:31:24.5	Bambaketa sur les chemins qui mènent vers le point d'eau, la plage et les champs.	36888	Bambaketa	Ubundu	Tshopo
7	25:48:58.6	0:31:24.5	Route menant vers les cimetières de Bambaketa PK 79 Route Ituri.	14688	Bambaketa	Ubundu	Tshopo
8	29:11:30	-5:52:39.8	Kaite		Kaite	Kalemie	Tanganyika
9	18:40:4.7	2:44:30.7	Comuele1	392	Comuele 1	Kungu	Sudubangi

Surface totale : 169356 m²

Tableau de 23 zones minées ouvertes issues de l'enquête nationale

N°	IMSMA ID	Nom de la Zone	Surface	Province	Territoire	Longitude	Latitude
1	DA-1287	HI-MA-017	1'840	Tshopo	Ubundu	25.677278	0.467083
2	DA-1290	HI-MA-020	7'854	Tshopo	Ubundu	25.900583	0.539167
3	DA-1403	Tudu	3927	Nord-Ubangi	Gbadolite	03.000000	0.000000



4	DA-764	Aru 4	471	Ituri	Aru	30.844217	2.863317
5	DA-815	Ene	1320	Tshuapa	Ikela	23.42586	1.017556
6	DA-923	23-09-05 DA, Kungu 02	62832	Sud-Ubangi	Kungu	18.412033	2.72485
7	DA-940	24-09-05 DA, Kungu 10	1257	Sud-Ubangi	Kungu	18.3343	2.50255
8	DA-970	24-09-05, DA, Kungu 13	19635	Sud-Ubangi	Kungu	18.333111	2.502233
9	HZ-2394	Kengezi	2300,4	Ituri	Aru	30:48:54	35:24,8
10	HZ-2691	NLCS/DA BULESE_DA 003	2855	Nord-Kivu	Beni	29.968139	0.598694
11	HZ-2692	NLCS/DA-002_AWUPE	25	Ituri	Aru	30.813194	3.589056
12	HZ-2693	NLCS/DA-003_USI	5000	Ituri	Djugu	30.519417	1.79075
13	HZ-2694	NLCS/DA BULESE_DA004	456	Nord-Kivu	Beni	29.968139	0.598694
14	HZ-2695	NLCS/DA BULESE_DA 007	1860	Nord-Kivu	Beni	29.968139	0.598694
15	HZ-2696	NLCS/DA BULESE_DA 008	1250	Nord-Kivu	Beni	29.968139	0.598694
16	HZ-2698	NLCS/DA BULESE_DA 009	4425	Nord-Kivu	Beni	29.968139	0.598694
17	HZ-2701	NLCS/DA BULESE_DA 010	1140	Nord-Kivu	Beni	29.968139	0.598694
18	HZ-2702	NLCS/DA KITEMBO_DA 002	220	Nord-Kivu	Beni	29.961694	0.58325
19	HZ-2712	MWANZALULU	132	Sud-Kivu	Fizi	29.1913611	-4.424
20	HZ-2714	NLCS/KANDO	19000	Nord-Ubangi	Yakoma	22.176222	4.096194
21	HZ-2861	IRANGYO	504	Nord-Kivu	Beni	29.9425833	0.573
22	MA-17-3	Mwanga	15000	Ituri	Irumu	30.222444	1.646139
23	MA-180-1	VVAF-DA1 Bofulafu	120000	Nord-Ubangi	Businga	20.774014	3.555393
Superficie totale 282280 m²							

Tableau de zones fermées en 2018

N°	Longitude	Latitude	Nom de la zone	Surface	Localite	Territoire	Province
1	18 :26 :40.8	2 :43 :14.2	Kungu	69.900	Ewanzombo	Kungu	Sud Ubangi
2	22 :17 :30.4	03 :45 :59.6	Bangele 1	2.300	Bangele	Yakoma	Nord Ubangi
3	022 :17 :30.4	03 :43 :59.9	Bangele 2	1000	Bangele	Yakoma	Nord Ubangi
4	022 :08 :27.3	03 :41 :18.3	Kongo	1.618	Kongo	Yakoma	Nord Ubangi
5	18 :37 :42.1	3 :38 :40.8	Libenge centre/Kataku	750	Libenge Centre	Libenge	Sud Ubangi
6	22 :9 :12.4	3 :38 :1.2	Pont ngonko	2800	Bosokamo	Bosobolo	Nord Ubangi
7	25 :54 :01	0 :32 :22.8	Uma	4.682	Uma	Ubundu	Tshopo
8	25 :55 :37	0 :33 :3.2	Camp Lukusa	192.650	Ubundu	Ubundu	Tshopo
SUPERFICIE TOTALE : 275700 m²							



Tableau de zones déminées de l'Enquête nationale

N°	Nom de la Zone	Surface m ²	Province	Territoire	Longitude	Latitude
1	DCA-MA-105	1963	Tanganika	Kabalo	26,420417	-6,58175
2	DCA-MA-101	1257	Tanganika	Kabalo	26,991944	-6,374333
3	DCA-MA-072	23562	Tanganika	Kabalo	26,923778	-6,303472
4	DCA-MA-096	35343	Tanganika	Kabalo	26,990917	-6,352639
5	DCA-MA-098	23562	Tanganika	Kabalo	26,991028	-6,357722
6	DCA-MA-099	47124	Tanganika	Kabalo	26,991028	-6,357722
7	DCA-MA-100	7854	Tanganika	Kabalo	26,992222	-6,366306
8	DCA-MA-104	56549	Tanganika	Kabalo	26,438639	-6,564
9	DCA-MA-106	1571	Tanganika	Kabalo	26,418444	-6,582722
10	DCA-MA-108	11781	Tanganika	Kabalo	26,41925	-6,583028
11	DCA-MA-111	9817	Tanganika	Manono	26,426222	-6,591278
12	HI-MA-005	19635	Maniema	Lubutu	27,026583	-1,007
13	HI-MA-006	19635	Maniema	Lubutu	27,153389	-1,001861
14	HI-MA-007	1060	Maniema	Lubutu	27,033639	-0,953722
15	HI-MA-008	11781	Maniema	Lubutu	26,696944	-0,837083
16	HI-MA-010	31416	Maniema	Lubutu	26,739528	-0,837083
17	HI-MA-011	7540	Maniema	Lubutu	26,832361	-0,877528
18	HI-MA-012	1178	Maniema	Lubutu	26,8945	-0,877528
19	HI-MA-013	9425	Maniema	Lubutu	26,8945	-0,877528
20	HI-MA-014	9425	Maniema	Lubutu	26,93475	-0,890194
21	HI-MA-016	15 708	Tshopo	Ubundu	25,586306	0,467056
22	HI-MA-019	11 781	Tshopo	Ubundu	25,860278	0,565194
23	HI-UXO-230	785	Tshopo	Yahuma	23,445778	0,9055
24	HI-MA-028	7854	Bas-Uele	Bambesa	25,524583	3,273111
25	HI-MA-027	15708	Bas-Uele	Buta	24,167417	3,053333
26	HI-MA-039	176 715	Tshopo	Ubundu	25,363389	0,450528
27		19 635	Tshopo	Isangi	24,26825	0,794556
28		120398	Equateur	Bolomba	18,35	1,3666
29		785	Sud-Kivu	Kalehe	28,963811	-2,718511
30		550	Tshuapa	Ikela	23,365722	-1,047556
31		393	Tshuapa	Ikela	23,368389	-1,05075
32		600	Lualaba	Dilolo	22,320722	-10,632778
33		800	Lualaba	Dilolo	22,328778	-10,620639
34		70	Sud-Kivu	Kalehe	28,9223611	-2,10961111
35		6400	Lualaba	Mutshatsha	24,375278	-10,576586
36		600	Lualaba	Dilolo	23,177917	-10,409139
37	TDI DA 28 05 2010_Sele	25643	Kasai	Luiza	23,059667	5,720806
38	TDI DA 31 05 2010	10424	Kasai	Luiza	23,090722	5,688528



39		35000	Nord-Ubangi	Businga	20,701133	3,468233
40		42000	Tshuapa	Ikela	23,2666	-1,1833
41	DCA-MA-026	98175	Tanganika	Nyunzu	27,721889	-6,012222
42	DCA-MA-068	11781	Tanganika	Kabalo	26,9915	-6,359389
43	19-10-05 DA, Nyunzu 03	1963	Tanganika	Nyunzu	27,8332	-5,9835
44	IPOKA MF # 1	14000	Kasai	Dekese	21,717722	-3,757278
45	PRB413 AP Mine	9	Kasai	Dekese	21,6235	-3,799472
46	AP Mines Yenge-Ipokapath	9	Kasai	Dekese	21,569278	-3,86975
47	B-mines Pepe - Wanda	14520	Kasai	Dekese	21,638806	-3,899306
48	IPOKA MF # 3	54530	Kasai	Dekese	21,648	-3,694556
49	BANGELEMA		Tshopo	Ubundu	25,926444	-0,5505
50	MUKWANYAMA DA001 & DA002	48732	Maniema	Lubutu	26,583167	
51	PK-95 DA001	7 760	Tshopo	Ubundu	25,925583	0,549444
52	NTS/MEC/092/2012/Bengamisa	20000	Tshopo	Kisangani	25,213222	0,921472
53	MAIKO Brigde		Tshopo	Kisangani	25,532278	0,189667
54	Kasinge-001	20000	Tanganika	Kabalo	26,982944	-6,327361
55	Kasinge-003	10000	Tanganika	Kabalo	26,967083	-6,32925
56	NLCS/BATIABOLI	19 200	Tshopo	Ubundu	25,931333	0,557472
57	NLCS/BATIABOMBE (PK 21)	12 304	Tshopo	Ubundu	25,361167	0,460194
58	NLCS/BATIABOMBE (PK 21) II	10 080	Tshopo	Ubundu	25,361167	0,460194
59	NLCS/ZONE1	3132	Tshopo	Kisangani	25,331	0,495167
60	NLCS/ZONE2	8086,75	Tshopo	Kisangani	25,331	0,493361
61	NLCS/MAIKO (PK61)	2 835	Tshopo	Ubundu	25,529194	0,186444
62	NLCS/ZD_00	4800	Tshopo	Kisangani	25,2865	0,491472
63	Kalehe centre	31	Sud-Kivu	Kalehe	28,92325	-2,10944444
64	NLCS/Route Ndolo vers Bendera	160	Sud-Kivu	Fizi	28,923778	-5,048056
65	NLCS/IBUNG	2896	Lualaba	Kapanga	22,476528	-8,056778
66	NLCS/NYUNZU AEROPORT	49,824	Tanganika	Nyunzu	28,029278	-5,956278
67	NLCS/Nyunzu-Lweyeye	32	Tanganika	Nyunzu	28,018306	-5,957611
68	LuiziTwikilwe	1884	Tanganika	Nyunzu	27,4605278	-6,04291667
69	NLCS/KABOKOBOKO	1205	Tanganika	Nyunzu	27,835111	-5,983639
70	NLCS/BANGELE 1	3300	Nord-Ubangi	Yakoma	22,291778	3,766556
71	NLCS/BANGELE 2	1000	Nord-Ubangi	Yakoma	22,291778	3,733306
72	NLCS/BosoAluma	2091	Equateur	Bolomba	19,297389	0,611556
73	NLCS/BosoMadika	5500	Equateur	Bolomba	19,294611	0,609111
74	NLCS/Bosomombemba(Disciple)	1500	Equateur	Bolomba	19,313222	0,6535
75	NLCS/IKOLYA BEKONZI	14715,4	Tshuapa	Ikela	23,42625	1,126556
76	NLCS/Bosomombemba	1500	Equateur	Bolomba	19,313528	0,653896
77	NLCS/Itelenganya	1246,7	Tshuapa	Ikela	23,42625	1,126556
78	NLCS/Nyango Asuka	8000	Tshuapa	Ikela	23,42625	1,126556



79	NLCS/Ikolya / Yasase	15812,2	Tshuapa	Ikela	23,469833	1,161333
80	NLCS/ITAFZA Z1	120	Tshuapa	Ikela	23,372361	1,048333
81	NLCS/ITAFZA LOILE	32	Tshuapa	Ikela	23,37575	1,047778
82	NLCS/ITAFZA ZONE III	1093,95	Tshuapa	Ikela	23,371389	1,045722
83	NLCS/KONGO	750	Nord-Ubangi	Yakoma	22,153444	3,633667
84	NLCS/Lokendu I	3514,4	Tshuapa	Ikela	23,365694	1,049444
85	NLCS/NKULU NKULU	19194	Tshuapa	Ikela	23,351944	1,055611
86	NLCS/ENE SUD/Port Nogeira	33361	Tshuapa	Ikela	23,426861	1,065111
87	NLCS/ROUTE NOGUEIRA	60300	Tshuapa	Ikela	23,4145	1,033083
88	NLCS/SACRE COEUR	2342,7	Tshuapa	Ikela	23,377667	1,037917
89	BakuaLusabi	2550	Kasai	Demba	22,8117222	-5,60702778
90	BenaKamuanga	16485	Kasai	Demba	22,7382222	-5,66911111
91	NtambueKayembe	24955	Kasai	Demba	22,7708333	-5,73338889
92	NLCS/pierre Misisa (Wanda)	476	Kasai	Dekese	21,698917	-3,863861
93	NLCS/Wanda (EsobeyaMunene)	20263	Kasai	Dekese	21,698917	-3,863861
94	NLCS/NTUNTA	420	Kasai	Kabinda	-6,134917	24,415389
95	NLCS/Zone 01		Tshopo	Kisangani	25,2865	0,491472
96	Riviere KILWE	4800	Tanganika	Kalemie	28,922722	-5,060972
97	VVAF-DA1 Libenge Centre	8000	Sud-Ubangi	Libenge	18,62931	3,64556
98	DCA-MR-002	400	Tanganika	Kongolo	27,455581	-5,472231
99	Pweto 8	3600	Haut-Katanga	Pweto	28,8965	-8,4718
100	DCA-MA-507	1800	Tanganika	Kalemie	28,929222	-5,048056
101	DCA-MA-075	400	Haut-Katanga	Pweto	29,416167	-7,739098
102	DCA-MA-076	800	Tanganika	Moba	29,245528	-7,679194
103	DCA-MA-119	10000	Tanganika	Kabalo	26,374722	-6,195758
104	23-09-05 DA, Kungu 04	78540	Sud-Ubangi	Kungu	18,444683	2,720617
105	NLCS/ElikiManzanza		Equateur	Bolomba	19,228333	0,361361
106	VVAF-DA2 Libenge Centre	750	Sud-Ubangi	Libenge	18,628393	3,644641
107	24-09-05, DA, Kungu 12	11781	Sud-Ubangi	Kungu	18,40905	2,64925

Surface Totale : 1552894,924

12. Les nouvelles zones identifiées après enquête nationale de contamination par mines sont évaluées au nombre de 30 dont la superficie estimative est de 470782 m². Elles ont été identifiées dans les Provinces de Bas-Uele, Ituri, Kasai, Lomami, Maniema, Nord-Kivu, Nord-Ubangi, Sud-Kivu, Sud-Ubangi, Tanganyika et Tshopo.
13. A la date du 30 avril 2019, la République Démocratique du Congo dispose de 85 zones dangereuses identifiées dont 23 relèvent du reliquat de l'enquête nationale de contamination par Mines de 2013 et 62 zones ont été nouvellement identifiées.



14. La superficie globale de la contamination actuelle de la République Démocratique du Congo que couvrent les 85 zones dangereuses ci-dessous est à évaluer étant donné l'impression des dimensions de certaines zones. Néanmoins, la superficie provisoire est de **775884 m²**

Tableau de 85 zones ouvertes :

N°	LONGITUDE	LATITUDE	NOM DE LA ZONE	SURFACE	TERRITOIRE	PROVINCE
1	30:51:5.11	2:51:59.76	Aru	226	Aru	Ituri
4	25:33:22.79	3:17:36.2	HI-UJO-240	4284	Bambesa	Bas-Uele
5	30:51:5.11	2:51:59.76	Aru 2	315	Aru	Ituri
7	21:38:59.99	4:10:59.88	Village Kotakoli	15000	MobayiMbongo	Nord-Ubangi
8	26:31:59.88	0:42:59.87	Lubutu 1	8678	Lubutu	Maniema
9	25:31:16.7	3:16:30.79	IMSMAID_CR306	65542	Bambesa	Bas-Uele
10	26:34:59.88	0:43:59.87	Lubutu 3	10000	Lubutu	Maniema
11	26:6:5.11	- 2:37:59.88	Kailo	5750	Kailo	Maniema
12	25:8:59.9	3:3:59.76	Kumu	70442	Buta	Bas-Uele
18	26:14:30.4	-5:59:27	UXO	18	Kabambare	Maniema
19	26:51:8.1	- 6:4:12.6	UXO	8	Lubao	Lomami
32	20:46:26.7	3:34:10.1	Mbwasenge	100	Businga	Nord-Ubangi
33	29:56:33.4	0:35:57.3	BANYANGALA	50	Beni	Nord-Kivu
34	26:38:2.9	0:46:59.8	Dans les cimetières abandonnés de Tingitingi.	4284	Lubutu	Maniema
35	26:38:2.9	0:46:59.8	Côté gauche de la piste d'aviation de Tingitingi.	70442	Lubutu	Maniema
36	25:55:58.6	0:33:26.9	Batiaboli	19200	Ubundu	Tshopo
37	25:32:27.9	0:27:57.5	Dans la brousse cote gauche de la route Ituri.	3200	Ubundu	Tshopo
38	21:39:54.2	4:9:27.4	AéroportKotakoli	11028	Mobayimbongo	Nord-Ubangi
39	21:39:35.8	4:11:39.9	Champs De Tire	17221,9	Mobayimbongo	Nord-Ubangi
40	29:42:34.9	-7:14:57.3	Kasenga	4568	Moba	Tanganyika
41	27:20:24.1	2:41:13.8	VILLAGE SHABUNDA	718,1	Shabunda	Sud-Kivu
42	21:39:51.8	4:9:55.7	POUDRIER	11000	Mobayimbongo	Nord-Ubangi
43	21:40:1.7	4:10:3.2	POLONGO	3500	Yakoma	Nord-Ubangi
44	21:42:4.5	4:10:7.4	IDO	4017	Yakoma	Nord-Ubangi
45	29:11:17.2	-5:57:5.1	AVENUE MAITO	25	Kalemie	Tanganyika
46	22:26:30.6	4:05:04	GBAGBA	7079,27	Yakoma	Nord-Ubangi
47	29:11:30.9	-5:55:57.126	TELE 6	25	Kalemie	Tanganyika
49	20:48:50.4	3:25:39.7	Douze	100000	Businga	Nord-Ubangi
50	29:44:47	-7:14:49.8	Mont. NUNDA	125	Moba	Tanganyika
51	20:47:31.6	-6:25:22.5	EP. KANANA	700	Tshikapa	Kasai
52	29:12:11.2	-5:54:49.5	ESPACE VILLAGE TANGANYIKA	25	Kalemie	Tanganyika
53	29:11:34.8	-5:57:38.5	EP KAMKO	25	Kalemie	Tanganyika
54	26:44:22.4	0:50:13.2	Au puits de gisement	2793	Lubutu	Maniema



			côté droit de la route			
55	25:44:22.4	0:50:13.2	Dans les lieux d'exploitation des diamants, sentiers et sources d'eau	13770	Lubutu	Maniema
56	25:48:58.6	0:31:24.5	Bambaketa sur les chemins qui mènent vers le point d'eau, la plage et les champs.	36888	Ubundu	Tshopo
57	25:48:58.6	0:31:24.5	Route menant vers les cimetières de Bambaketa PK 79 route Ituri.	14688	Ubundu	Tshopo
58	29:15:4.4	0:37:38.7	VUHOYO	30	Lubero	Nord-Kivu
59	28:30:30	2:2:5.7	DA A UXO DANS LA PARCELLE DE MONSIEUR MWOMBA MUTUTA/Kembenge t e 2	10	Kalehe	Sud-Kivu
60	28:30:32.7	2:2:12.7	DA A UXO DANS LA CONCESSION DE LA 8ème CEPAC MINGAZI A KAMBEGETE/Kambe nget1	10	Kalehe	Sud-Kivu
61	28:26:8.2	2:0:20.4	CHIBIRO	8	Kalehe	Sud-Kivu
62	29:9:38.4	3:16:47.4	DA KAWIZI	30	Uvira	Sud-Kivu
63	29:11:30	-5:52:39.8	KAITE	800	Kalemie	Tanganyika
64	30:7:37.8	1:10:20.5	BATUMBI	30	Irumu	Ituri
65	30:10:57.8	1:11:0.1	KOLU	30	Irumu	Ituri
66	28:38:13.9	1:59:57.4	BUSHAO	30	Kalehe	Sud-Kivu
67	28:37:07	1:59:49.1	NGOKWE	30	Kalehe	Sud-Kivu
68	28:39:31.9	1:59:39.3	KAUMA	20	Kalehe	Sud-Kivu
69	28:39:28.1	1:59:39	Dans le champ de monsieur CHEKANABO à KAUMA	200	Kalehe	Sud-Kivu
70	26:49:48.2	-5:22:18.7	BENAVIDYIE-KISONGO	30	Kongolo	Tanganyika
71	26:49:4.6	-5:22:35.8	KICHWA YA MBUGA YA MPEHE	617	Kongolo	Tanganyika
72	28:56:34.3	-5:59:18.7	LWANIKA	25	Kalemie	Tanganyika
73	29:13:3.7	-5:54:0.2	CAMP MARIN	25	Kalemie	Tanganyika
74	28:56:41.6	-5:59:24.1	LWANIKA 2	25	Kalemie	Tanganyika
75	28:42:6.8	3:25:51	MAYENGE	6816	Libenge	Sud-Ubangi
76	29:13:48.2	-5:53:19.2	Joseph(GRENADE A MAIN)	2	Kalemie	Tanganyika
79	18:40:21.4	3:10:1.4	NYIKODRO	2	Ibenge	Sub-Ubangi
80	18:40:4.7	2:44:30.7	Comuele1	3.92	Kungu	Sud-Ubangi
81	18:6:39.7	2:7:35.8	IMESSE	4	Kungu	



82	20:54:13.1	3:12:56.8	Mongbenge1	2	Businga	Nord-Ubangi
83	20:53:40.1	3:13:48.3	Mombombo2	4	Businga	Nord-Ubangi
84	20:53:56.2	3:17:7.8	Mobito2	15745	Businga	Nord-Ubangi
85	20:53:55.9	3:17:8.2	Mobito3	4	Businga	Nord-Ubangi

Superficie totale : 775884 m²

15. Les cartes ci-dessous représentent les zones dangereuses ouvertes et leur localisation à travers le territoire national.

Carte de 85 zones dangereuses

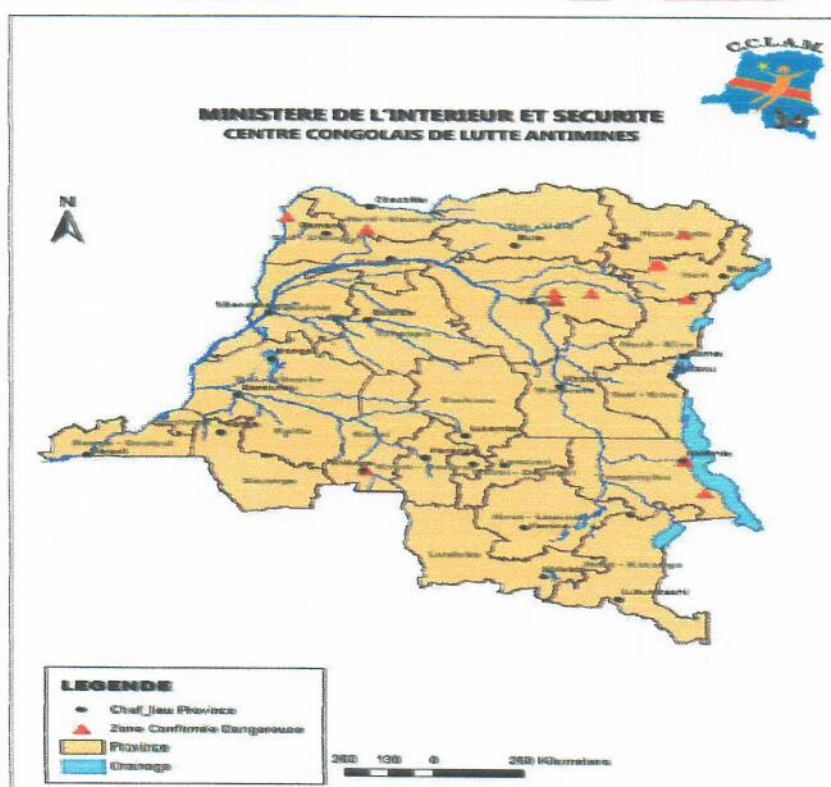


4

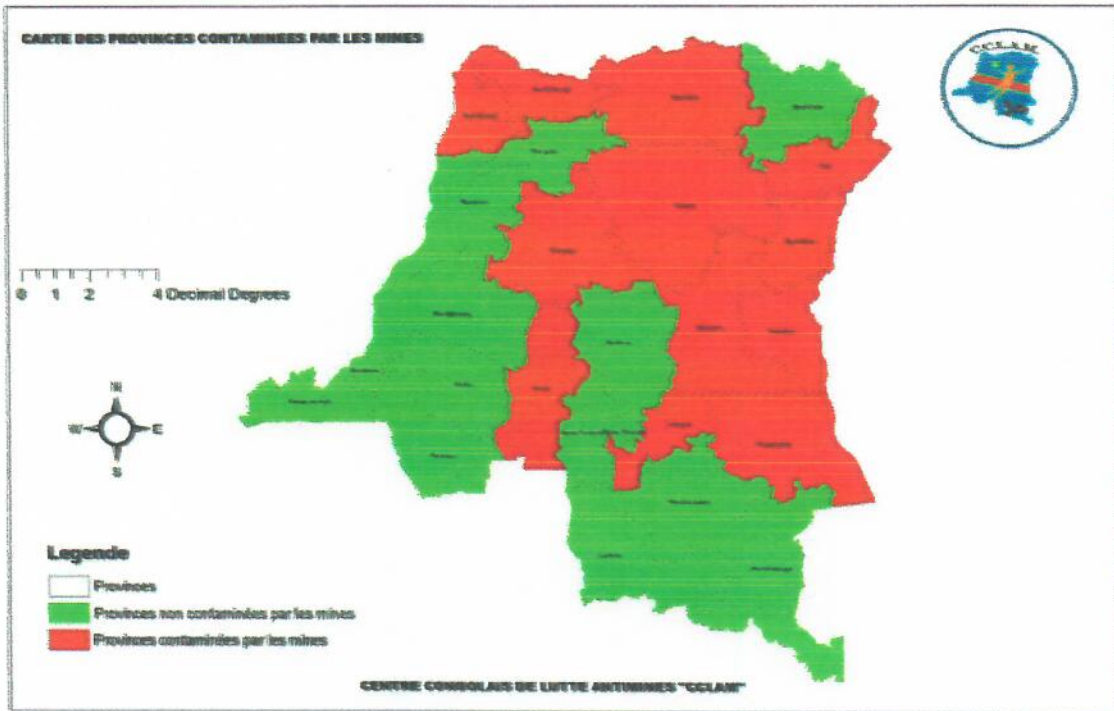
Carte de 53 zones minées



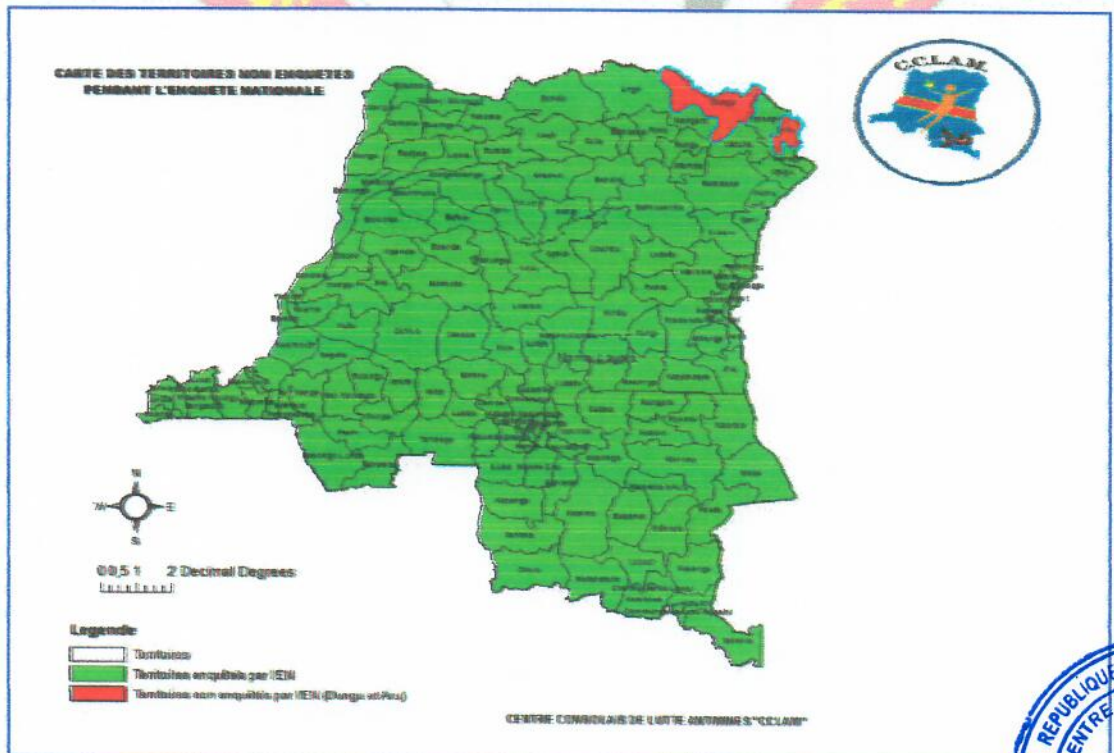
Carte de 9 zones dangereuses découvertes en 2018 à mars 2019



Carte de provinces contaminées



Carte de Territoires non enquêtés lors de l'Enquête nationale



E. CARACTERISTIQUES TECHNIQUES DES MINES ANTIPERSONNEL TROUVEES ET DETRUITES EN RDC

16. De janvier 2018 à mars 2019, la République Démocratique du Congo a détruit 13 Mines dont 11 Mines Antipersonnel et 2 Mines Antichar/Véhicules selon la ventilation faite conformément au tableau ci-dessous :

Mines AP/AC/AV trouvées et détruites

MINES	2018	Janv-Mars 2019	TOTAL
AP	05	06	11
AC/AV	01	01	02

17. La République Démocratique du Congo enregistre sur son territoire national, un certain nombre de Mines identifiées provenant des diverses origines :

- Les Mines trouvées et détruites allant de la période de notre rapport sont d'origine Yougoslave et Russe ;
- Les Mines Antipersonnel (PMA2) d'origine Yougoslave ci-dessous ont été enlevées et détruites dans la Province de la Tshopo, Territoire d'Ubundu sur la Route Ituri (UMA, BAMBAKETA, BANGELEMA 2, PK 79 devant la porte de l'église, PK 44 et PK 15 à BABOLA) et ont les caractéristiques suivantes :

Caractéristique des Mines trouvées

NOM : **PMA2**
TYPE : **Mine AP à Action locale**
PAYS : **EX-YOUGOSLAVIE**



Mine trouvée au PK 79, Route Ituri, Zone Bambaketa, Province de la Tshopo, Territoire d'Ubundu



NOM : PMA2
TYPE : Mine AP à Action locale
PAYS : EX-YOUGOSLAVIE



Mine trouvée au PK 79, Route Ituri, Zone Bambaketa, Province de la Tshopo, Territoire d'Ubundu

NOM : PMA2
TYPE : Mine AP à Action locale
PAYS : EX-YOUGOSLAVIE



Mine trouvée au PK 95, Route Ituri, Zone Bangelema 1, Province de la Tshopo, Territoire d'Ubundu



NOM : PMA2
TYPE : Mine AP à Action locale
PAYS : EX-YOUGOSLAVIE



Mine trouvée au PK 95, Route Ituri, Zone Bangelema 1, Province de la Tshopo, Territoire d'Ubundu

NOM : PMA2
TYPE : Mine AP à Action locale
PAYS : EX-YOUGOSLAVIE



Mine trouvée au PK 79, Route Ituri devant la porte de l'église, Province de la Tshopo, Territoire d'Ubundu



NOM : PMA2
TYPE : Mine AP à Action locale
PAYS : EX-YOUGOSLAVIE



Mine trouvée au PK 92, Route Ituri, Zone Uma, Province de la Tshopo, Territoire d'Ubundu


NOM : PMA2
TYPE : Mine AP à Action locale
PAYS : EX-YOUGOSLAVIE



Mine trouvée au PK 95, Route Ituri, Zone Bangelema, Province de la Tshopo, Territoire d'Ubundu




NOM : PMA2
TYPE : Mine AP à Action locale
PAYS : EX-YOUGOSLAVIE



Mine trouvée au PK 44, Route Ituri, Province de la Tshopo, Territoire d'Ubundu

PMA2
Mine AP à Action locale
EX-YOUGOSLAVIE




ly

NOM : PMA2
TYPE : Mine AP à Action locale
PAYS : EX-YOUGOSLAVIE



Mine trouvée au PK 15, Route Ituri, Zone Babola, Province de la Tshopo, Commune Kisangani.

PMA2
Mine AP à Action locale
EX-YOUGOSLAVIE



69



18. La Mine Antichar TM 62 P3 d'origine Russe a été enlevée dans la Province du Nord Ubangi, Territoire de Businga sur la route nationale et a les caractéristiques indiqués sur la photo :

TM62 P3
Mine AC à Action locale
RUSSIE



F. RECONVERSION OU MISE HORS SERVICE DES INSTALLATIONS DE PRODUCTION DE MINES ANTIPERSONNEL

19. Sans objet

G. EDUCATION AUX RISQUES DES MINES ET RESTES EXPLOSIFS DE GUERRE

20. De janvier à décembre 2018, le Programme a enregistré plus ou moins 1628 Sessions d'Education aux risques de Mines et REG pour un total de 100 267 bénéficiaires dans les Provinces de l'Est, Kasai-Central, Maniema, Nord-Kivu, Nord-Ubangi, Sud-Kivu, Sud-Ubangi, Tanganyika et Tshopo.
21. En République Démocratique du Congo, les sessions d'Education aux Risques de Mines sont organisées par les opérateurs nationaux accrédités et ce, conformément aux exigences du plan stratégique national.

Pour l'année 2018, les statistiques ci-dessous ont été rapportées :



Bénéficiaires par Province 2018 :

N°	Province	Sessions	Hommes	Femmes	Garçons	filles	Tot. Bénéf
1	Ituri	628	10621	9700	12870	9086	42.277
2	Kasai Central	25	280	190	221	227	918
3	Maniema	2	8	4	7	21	40
4	Nord Kivu	82	1047	1417	1647	7886	11.997
5	Nord Ubangi	79	2558	1720	5337	2728	12.343
6	Sud Kivu	82	1505	739	1686	771	4701
7	Sud Ubangi	103	1378	989	4937	597	7901
8	Tanganyika	420	1643	2090	1795	2643	8171
9	Tshopo	207	1470	1487	4915	4047	11.919
TOTAL		1628	20 510	18 336	33 415	28 006	100 267

Bénéficiaires par mois dans l'année 2018

N°	Mois	Sessions	Hommes	Femmes	Garçons	Filles	Tot. Béné
1	Janvier	91	1051	633	2755	2545	6984
2	Février	145	1900	1460	3880	3638	10.878
3	Mars	134	905	1008	1976	2063	5952
4	Avril	169	1748	1527	3265	3249	9789
5	Mai	398	4399	3934	9436	5366	23.135
6	Juin	291	5981	5182	4242	3866	19.271
7	Juillet	48	647	943	744	768	3102
8	Août	12	447	327	302	223	1299
9	Septembre	71	795	785	1344	1216	4140
10	Octobre	107	978	1008	2665	2176	6827
11	Novembre	57	730	651	1081	1105	3567
12	Décembre	105	929	841	1725	1791	5286
TOTAL		1628	20 510	18 336	33 415	28 006	100 267

Listes des Opérateurs et leurs Localisation en 2018 :

Organisations	Sessions	Bénéficiaires	Province
3AD	56	3287	Nord Kivu
ADES	31	4946	Nord Ubangi
ADIC	207	11.919	Tshopo
AFRILAM	628	42.227	Ituri
APPEI	145	14.392	Nord Ubangi
CRRDC	195	4837	-Kasai Central -Nord Kivu -Sud Ubangi -Tanganyika



GADDE	131	8456	Tanganyika
MDI	5	388	Kasaï Central
MDK	28	1555	Kasaï Central
SYLAM	202	8260	-Nord Kivu -Tanganyika -Sud Kivu

Bénéficiaires par Province en 2019 :

N°	Province	Sessions	Hommes	Femmes	Garçons	filles	Tot. Bénéf
1	Kasaï Central	43	416	365	649	632	2062
2	Sud Kivu	51	339	269	780	730	2118
3	Nord Ubangi	63	1667	1292	1740	1409	6108
4	Sud Ubangi	52	990	806	2046	1977	5819
5	Tshopo	116	567	677	2837	2706	6787
6	Tanganyika	90	771	585	1303	1175	3837
TOTAL		415	4750	3994	9355	8629	26 728

Liste des Opérateurs et leur localisation en 2019

N°	ORGANISATION	LOCALISATION
1	ADES	Nord Ubangi
2	ADIAD	Kasaï Central
3	ADIC	Tshopo
4	APPEI	Nord et Sud Ubangi
5	GADDE	Tanganyika
6	SYLAM	Kasaï-Central, Sud-Kivu, Nord-Kivu, Tanganyika

Période allant de janvier 2018 à mars 2019

Désignation	2018	Janv-Mars 2019	Total
Sessions/ERM	1628	415	2043
Bénéficiaires/ERM	100.267	26.728	126.995

Représentation par Territoire en 2019 :

Territoire	Sessions	Hommes	Femmes	Garçons	Filles	Tot. Bénéf
Kamonia	38	401	362	514	477	1754
Kananga	5	15	3	135	155	308
Kungu	28	402	300	1704	1644	4050
Libenge	24	588	506	342	333	1769



Gbadolite	6	132	108	188	119	547
Businga	12	281	198	539	445	1463
Mobayi bongo	40	1114	857	852	710	3533
Opala	40	169	138	980	1002	2289
Yakoma	5	140	129	161	135	565
Uvira	51	339	269	780	730	2118
Kalemie	90	771	585	1306	1175	3837
Banalia	75	396	539	1823	1687	4.445
Kisangani	1	2	0	34	17	53

H. ASSISTANCE AUX VICTIMES

22. De janvier à décembre 2018, la République Démocratique du Congo a enregistré 31 victimes de Mines/REG réparties dans 6 provinces à savoir : Ituri, Kasai, Kasai-Central, Nord-Kivu, Nord-Ubangi et Sud-Kivu

Tableau statistique des victimes en 2018

N°	Genre	Civil /mil	Localité	Territoire	Province	Naissance	Enf/Adulte	Blessée	Tuée	Type engin	Cause d'accident
1	M	Civil	Mubyayi	Lokonga	Kasai	2001	Garçon	oui	non	Grenade	Manipulation
2	M	Civil	Obombi	Beni	Nord-Kivu	2000	Garçon	oui	non	Grenade	Manipulation
3	M	Civil	Mbwarara	Beni	Nord-Kivu	2000	Garçon	oui	non	Grenade	Manipulation
4	M	Civil	Kasabingo	Beni	Nord-Kivu	2000	Garçon	oui	non	Grenade	Manipulation
5	M	Civil	Sange	Kigoma	Sud-Kivu	2000	Garçon	non	oui	Grenade	Manipulation
6	M	Civil	Sange	Kigoma	Sud-Kivu	2001	Garçon	non	oui	Grenade	Manipulation
7	M	Civil	Sange	Kigoma	Sud-Kivu	2002	Garçon	non	oui	Grenade	Manipulation
8	M	Civil	Sange	Kigoma	Sud-Kivu	2000	Garçon	non	oui	Grenade	Manipulation
9	M	Civil	Sange	Kigoma	Sud-Kivu	2000	Garçon	oui	non	Grenade	Manipulation
10	M	Civil	Lubilu	Fizi	Sud-Kivu	1975	Homme	oui	non	Grenade	Travail Champ
11	M	Civil	Lubilu	Fizi	Sud-Kivu	1980	Homme	oui	non	Grenade	Travail Champ
12	M	Civil	Lubilu	Fizi	Sud-Kivu	1968	Homme	oui	non	Grenade	Travail Champ
13	M	Civil	Obombi	Djugu	Ituri	2008	Garçon	oui	non	Grenade	Manipulation
14	M	Civil	Kasumaka	Irumu	Ituri	2007	Garçon	oui	non	Grenade	Manipulation
15	F	Civil	Kasumaka	Irumu	Ituri	2007	Fille	oui	non	Grenade	Manipulation
16	F	Civil	Kasumaka	Irumu	Ituri	2005	Fille	oui	non	Grenade	Manipulation
17	M	Civil	Kasumaka	Irumu	Ituri	2004	Garçon	oui	non	Grenade	Manipulation
18	M	Civil	Bikenge	Kalehe	Sud-Kivu	1990	Homme	oui	non	Grenade	Travail Champ
19	M	Civil	Tshimbulu	Dibaya	Kasai cent	1976	Homme	oui	non	Grenade	Travail Champ
20	F	Civil	Tshimbulu	Dibaya	Kasai cent	2010	Fille	non	oui	Grenade	Manipulation
21	F	Civil	Pépinère	Ngaza	Kasai cent	2007	Fille	oui	non	Grenade	Manipulation
22	F	Civil	Lubilu	Fizi	Sud-Kivu	1968	Femme	oui	non	Grenade	Travail Champ
23	F	Civil	Kamuesha	Kamonia	Kasai	1988	Femme	oui	non	Grenade	Travail Champ
24	F	Civil	Kamuesha	Kamonia	Kasai	2003	Fille	oui	non	Grenade	Manipulation
25	M	Civil	Kamusha	Kamonia	Kasai	2005	Garçon	oui	non	Grenade	Manipulation
26	M	Civil	Kamuesha	Kamonia	Kasai	2010	Garçon	oui	non	Grenade	Manipulation



27	F	Civil	Kamuesha	Kamonia	Kasaï	2012	Fille	oui	non	Grenade	Manipulation
28	M	Civil	Kotakoli	Mobayimbongo	N-Ubangi	1976	Homme	non	oui	Grenade	Manipulation
29	M	Civil	Kotakoli	Mobayimbongo	N-Ubangi	1985	Homme	non	oui	Grenade	Manipulation
30	M	Civil	Kotakoli	Mobayimbongo	N-Ubangi	1968	Homme	non	oui	Grenade	Manipulation
31	M	Civil	Kotakoli	Mobayimbongo	N-Ubangi	1982	Homme	non	oui	Grenade	Manipulation

23. De janvier à mars 2019, deux autres victimes ont été identifiées dans la Province du Nord-Kivu dont une femme blessée et un homme tué.

Tableau statistique de janvier à mars 2019

N°	Genre	Civil /mil	Localité	Territoire	Province	Année naissance	Enf/Adul	Blessée	Tuée	Type engin	Cause accident
1	M	Civil	Mugunga	Nyiragongo	Nord-Kivu	1959	Homme	non	oui	Grenade	Manipulation
2	F	Civil	Mugunga	Nyiragongo	Nord-Kivu	1974	Femme	oui	non	Grenade	Manipulation

Statistique des victimes de 2018 à mars 2019

Désignation	Homme	Femme	Garçon	Fille	Total
Victimes	10	3	14	6	33

24. La République Démocratique du Congo compte actuellement **2743 victimes** de Mines identifiées, depuis la ratification de la convention d'OTTOWA en 2002.

H.1. Victimes Directes et Indirectes

25. La plupart des victimes en République Démocratique du Congo sont soit des parents, soit des enfants qui ont prématurément la charge de toute la famille. C'est pourquoi, derrière toutes ces victimes, on enregistre une cohorte des victimes indirectes qui sont des dépendants des personnes tuées ou blessées.

Pour les victimes de 2018 à ce jour, plusieurs victimes indirectes ont été enregistrées, des enfants de 13 parents frappés dont 10 hommes et 3 femmes ci-dessus décrits.

H.2. Soins médicaux

26. A travers l'appui de l'UNMAS sous financement de KOICA (Corée du Sud) : Appui au centre orthopédique Shirika la Umoja à Goma (Province du Nord-Kivu) par la dotation des matériels et équipements orthopédique pour la réhabilitation physique de 20 victimes et autres personnes vivant avec Handicap.

H.3. Rééducation post-traumatique

27. Le programme national de la République Démocratique du Congo n'a pas encore mis en place ce processus.

H.4. Soutien Psychologique

28. Organisation des activités d'échange et de témoignage des victimes lors de la célébration de la journée du 04 avril dans la ville de Goma, province du Nord-Kivu, cérémonie qui a réuni 20 victimes.



Organisation d'un défilé de mode des victimes de Mines lors de la célébration de la journée du 04 avril 2019 ;
Organisation du match de basketball des victimes.

H.5. Réintégration socio-économique

29. Remise de kits des activités génératrices de revenu par UNMAS sous financement de KOICA à 20 victimes de Mines et autres personnes vivant avec handicap dans la ville de Goma, province du Nord-Kivu.

H.6. Coordination

30. Tenue au mois de mars 2019 de la réunion sectorielle d'Assistance aux victimes de Mine/REG regroupant les opérateurs membres du Groupe de coordination de l'Assistance aux victimes de Mines/REG en RDC ainsi que tous les représentants du secteur étatique d'Assistance aux victimes notamment les Représentants du Ministère des Affaires Sociales, du Ministère des Affaires Humanitaires, mais aussi et surtout des organisations d'Assistance aux Victimes.

H.8. Participation

31. Les Associations d'Assistance aux Victimes de Mines/REG de la République Démocratique du Congo sont toujours associées à toutes les activités qui les concernent, mais aussi à toutes les activités du Programme.

H.9. Coopération et Assistance

32. Pour la période du présent rapport, la République Démocratique du Congo a bénéficié de l'appui financier de KOICA exécuté par UNMAS pour le projet d'Assistance aux Victimes. Cependant, cet appui s'avère toujours insignifiant compte tenu des besoins des Victimes.
33. Comme dans le rapport passé, le nombre de zones contaminées par Mines Antipersonnel continue à diminuer en République Démocratique du Congo paradoxalement au nombre des victimes qui augmente sensiblement.

Ainsi fait à Kinshasa, le 30 avril 2019.



Maitre SUDI ALIMASI KIMPUTU

Coordonnateur National du Centre Congolais de Lutte Antimines